

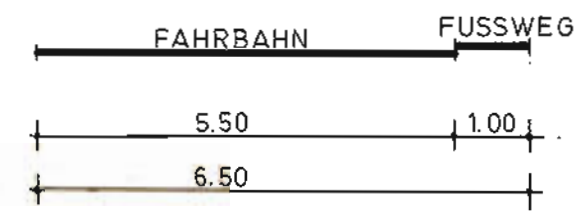


ORTSÜBERSICHT
M 1:7500

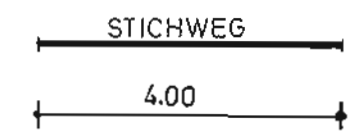
GELTUNGSBEREICH
DES B-PLANS

STRASSENPROFILE

PLANSTRASSE (A)



STICHWEGE (B,C)



- VORHANDENE BEBAUUNG
- GEPLANTE BEBAUUNG (EINGESCHOSSIG)

VERFAHRENSVERMERKE

Ausgearbeitet als Bestandteil der Begründung im Auftrage und Einvernehmen mit der Stadt Wittingen.

Braunschweig, im Mai 1980

Klaus Schroeder, Architekt, Büro
f. Bauleit- u. Entwicklungsplanung
3300 Braunschweig, Jaspallee 1b

Öffentlich ausgelegt gemäß § 2a (6) BBodG gemeinsam mit dem Bebauungsplan Nr. 2 "Am Dorfe" Ortsteil Boitzenhagen der Stadt Wittingen in der Zeit

vom 26.01.1981 bis 02.03.1981


Wittingen, den 30.11.1981

Der Stadtdirektor

**STÄDTEBAULICHER
ENTWURFSPLAN ZUM
BEBAUUNGSPLAN NR.2**

„AM DORFE“

**ORT BOITZENHAGEN
STADT WITTINGEN
LANDKREIS GIFHORN**



BSB PLANUNGSBÜRO KLAUS SCHROEDER ARCHITEKT
STADTENTWICKLUNG STÄDTEBAU BAULEITPLANUNG
3300 BRAUNSCHWEIG JASPERALLEE 1B TELEFON 0531/ 3383 05