

Bebauungsplan
Sondergebiet Steinkamp

Gebietsabgrenzung

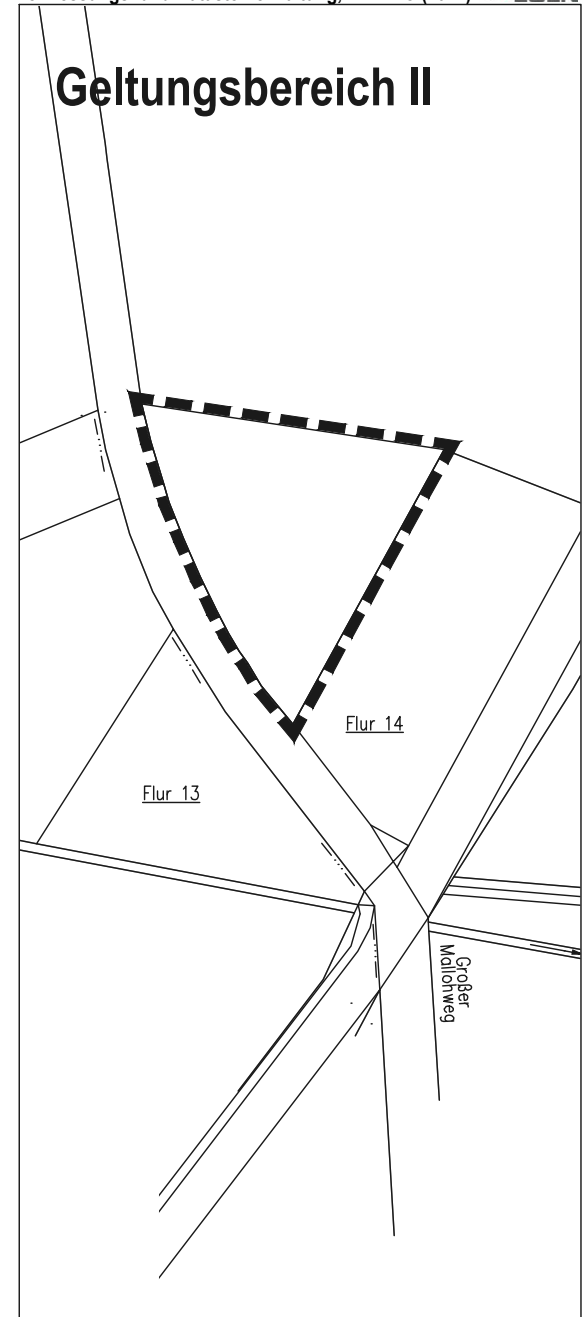
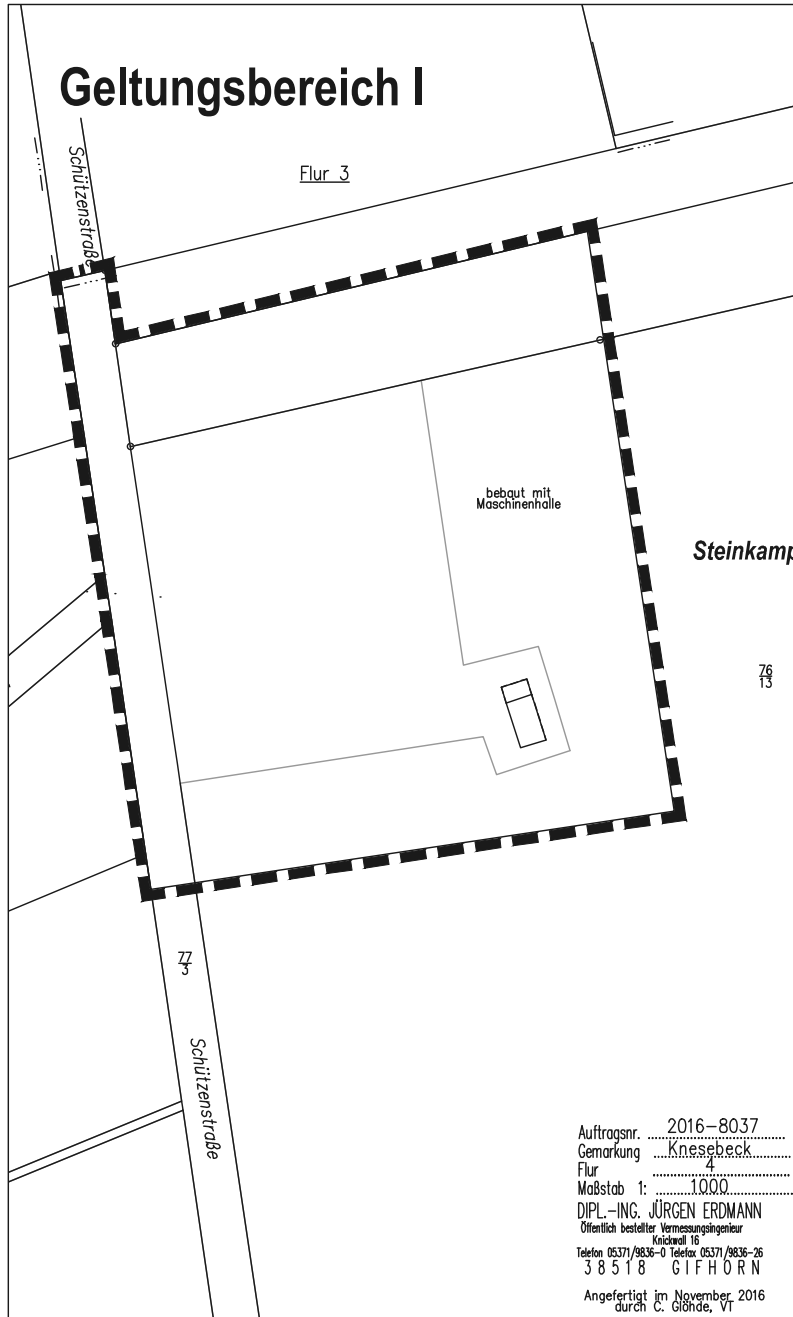
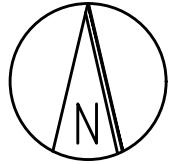
Kartengrundlage: Automatisierte Liegenschaftskarte

und

Topographische Karte 1:25.000 (TK25)

Quelle:

Auszug aus den Geobasisdaten der Niedersächsischen
Vermessungs- und Katasterverwaltung, © (2011) LGLN



@ OpenStreetMap - Mitwirkende



Die Plangebiete befinden sich im Süden der bebauten Ortslage Knesebeck, wie dargestellt.

Geltungsbereich I

Flur 3

Schützenstraße

Ihlensohl

Steinkamp

Fallerslebener Straße – K 29

W

SO
Landmaschinen und Dienstleistungen

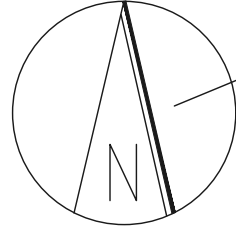
0,8 a
FH 88,5 m üNN

bebaut mit
Maschinenhalle

76
13

77
3

Schützenstraße



Vervielfältigung für gewerbliche
Zwecke verboten!

gemäß § 5 Niedersächsisches Gesetz über
das amtliche Vermessungswesen vom
12. Dezember 2002 (Nds. GVBl. 2003 S. 5)

Die Grundlage der Grundrissdarstellung stammt aus
dem Auskunftssystem Liegenschaftskataster (ASL).
Abweichungen in der Lage zwischen der Grundriss-
darstellung und der Örtlichkeit sind möglich!

Auftragsnr. 2016–8037
Gemarkung Knesebeck
Flur 4
Maßstab 1: 1000
DIPL.-ING. JÜRGEN ERDMANN
Öffentlich bestellter Vermessungsingenieur
Knickwall 16
Telefon 05371/9836–0 Telefax 05371/9836–26
3 8 5 1 8 G I F H O R N
Angefertigt im November 2016
durch C. Glönde, VT

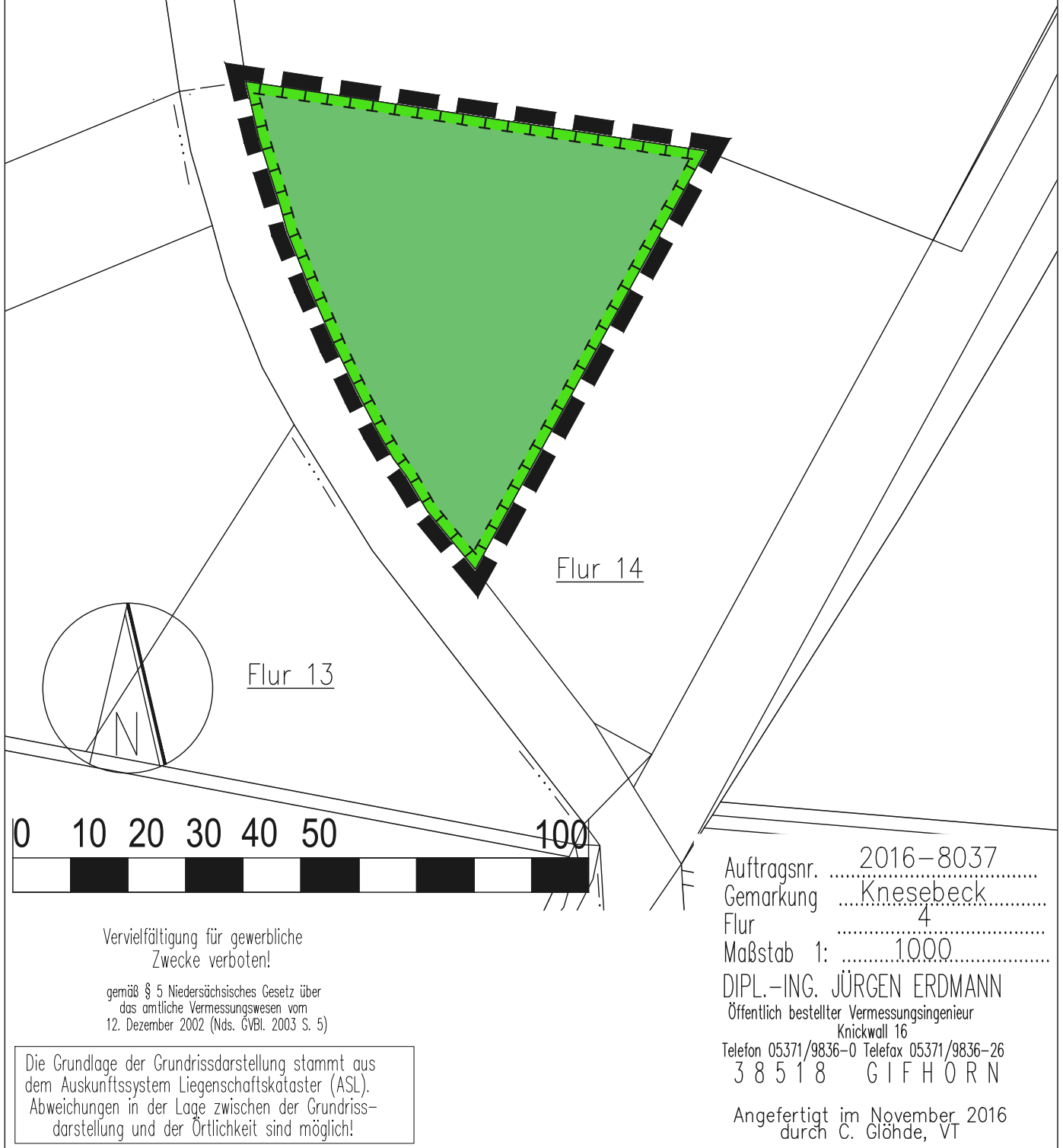
Stadt Wittingen
Ortsteil Knesebeck

Sondergebiet Steinkamp
Bebauungsplan

Stand: § 3 (1) / § 4 (1) BauGB

Dr.-Ing. W. Schwerdt Büro für Stadtplanung GbR - Waisenhausdamm 7 - 38100 Braunschweig

Geltungsbereich II



Stadt Wittingen
Ortsteil Knesebeck

Sondergebiet Steinkamp Bebauungsplan

Stand: § 3 (1) / § 4 (1) BauGB

Dr.-Ing. W. Schwerdt Büro für Stadtplanung GbR - Waisenhausdamm 7 - 38100 Braunschweig