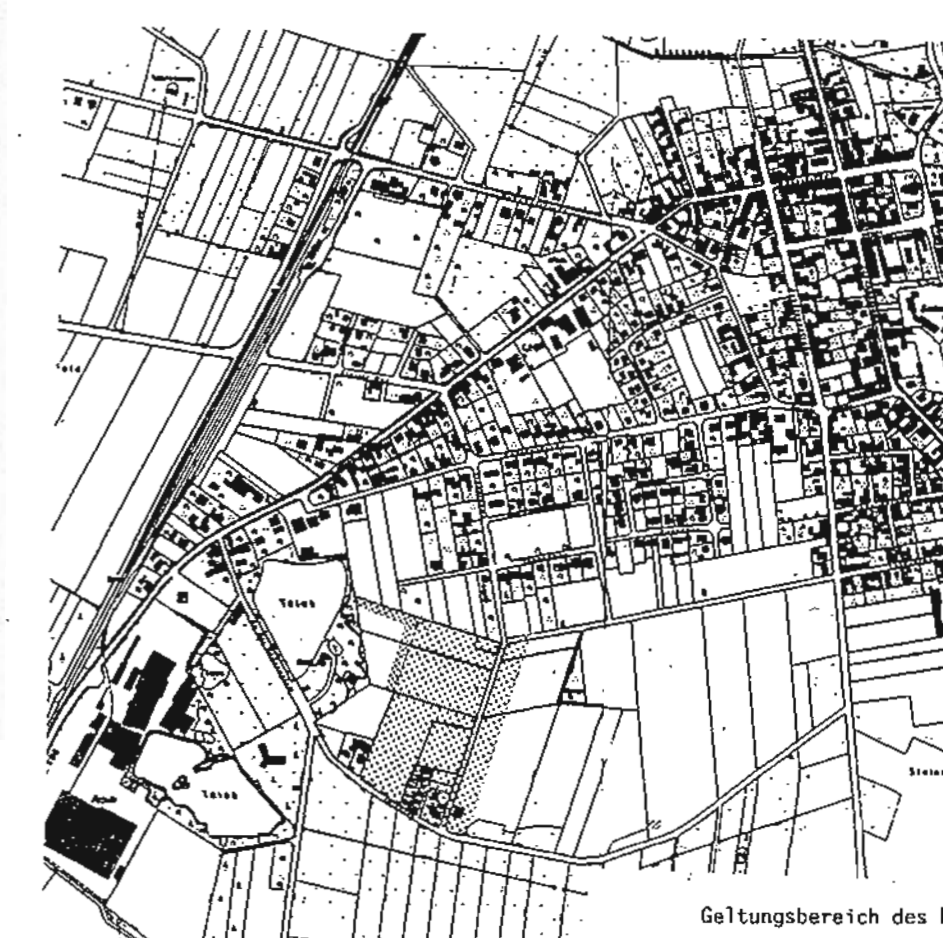
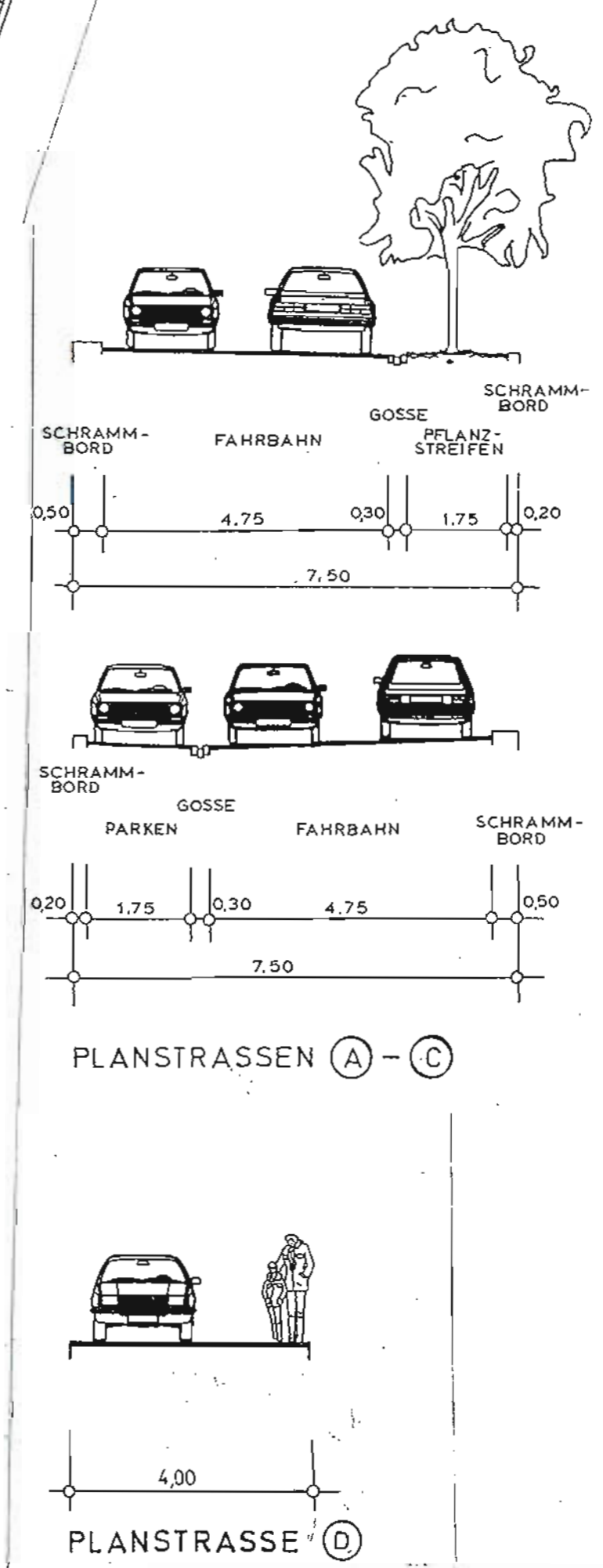




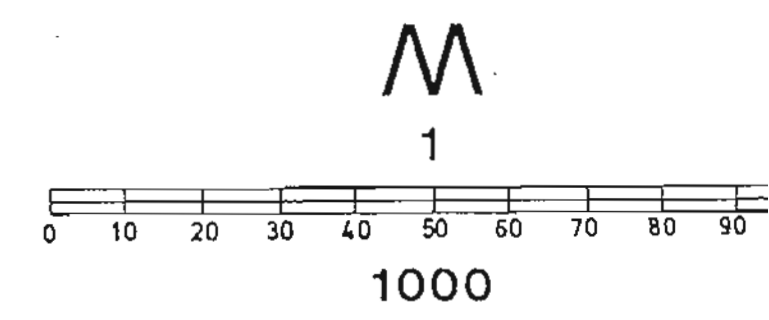
STRASSENQUERPROFILE M. 1:100



Geltungsbereich des
"IM FELDE"
Zugleich 2. Änderung
Strandbad,
Stadt Wittingen Orts

**STÄDTEBAULICHER
ENTWURFSPLAN
BEBAUUNGSPLAN
STADT WITTINGEN
ORTSCHAFT KNESEBECK
LANDKREIS GIFFHORN
'IM FELDE'**

MIT ÖRTLICHEN BAUVORSCHRIFTEN
Zugleich 2. Änderung des Bebauungsplans



PLANUNTERLAGE 1:1000
angefertigt vom Katasteramt Gifhorn
Stand vom : 24.06.1996 Az.: A3 - 13 / 96
Kartengrundlage : Liegenschaftskarte
Gemarkung : Knesebeck Flur : 13

Die Vervielfältigung ist nur für eigene, nichtgewerbliche Zwecke gestattet (§13 Abs. 4 Nos. Vermessungs- und Katastergesetz vom 2. Juli 1985 Nds. GVBL. S. 187); dazu gehören auch Zwecke der Bauleitplanung.

BSB PLANUNGSBÜRO KLAUS SCHROEDER
STADTENTWICKLUNG STÄDTEBAU BA
38100 BRAUNSCHWEIG WILHELMSTRASSE 88
Planungsstand: 14.02.97 / 11.07.97