
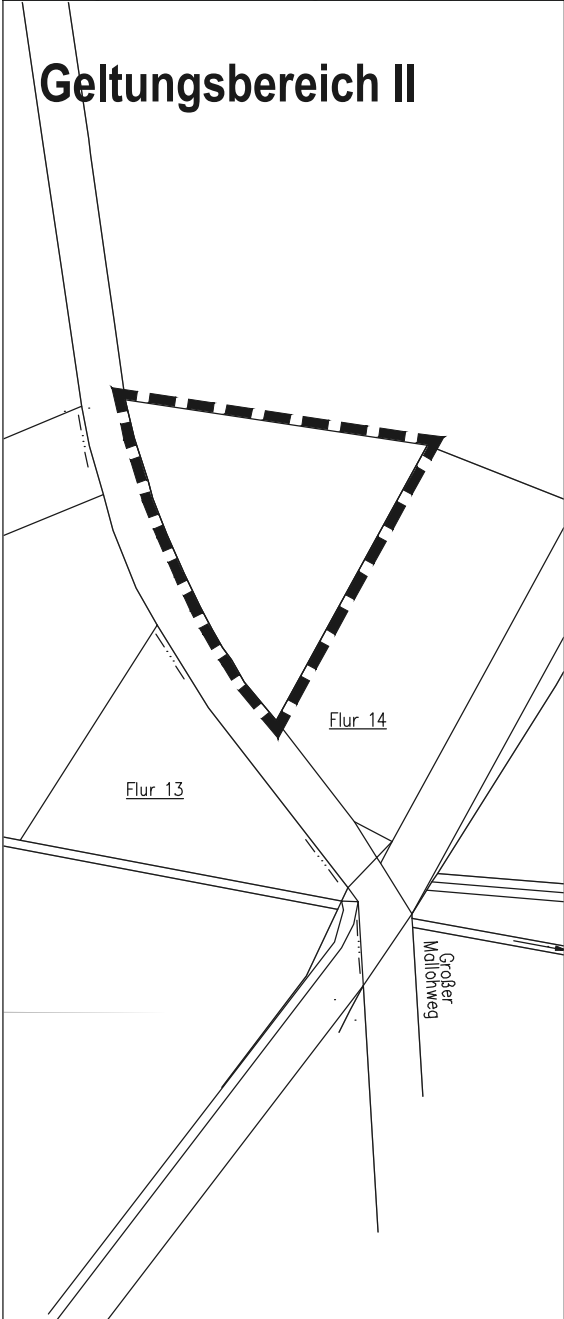
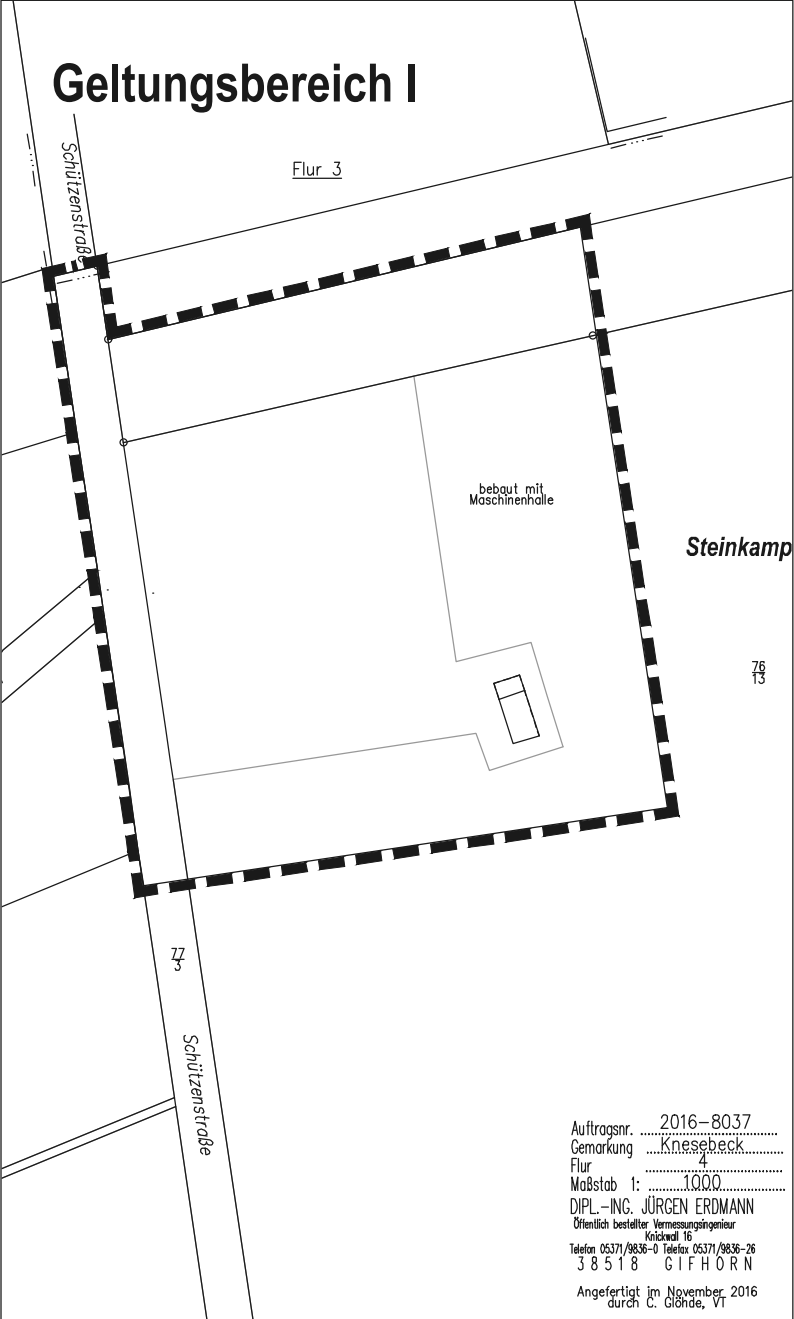


Bebauungsplan
Sondergebiet Steinkamp

Gebietsabgrenzung

Kartengrundlage: Automatisierte Liegenschaftskarte
und
Topographische Karte 1:25.000 (TK25)
Quelle: Auszug aus den Geobasisdaten der Niedersächsischen
Vermessungs- und Katasterverwaltung, © (2011) 



Auftragsnr. 2016-8037
Gemarkung Knesebeck
Flur 4
Maßstab 1: 1000
Dipl.-Ing. JÜRGEN ERDMANN
Örtlich bestellter Vermessungsingenieur
Knickrad 16
Telefon 05371/9836-0 Telefax 05371/9836-26
3 8 5 1 8 G I F H O R N
Angefertigt im November 2016
durch C. Glöde, VT

@ OpenStreetMap - Mitwirkende



Die Plangebiete befinden sich im Süden der bebauten Ortslage Knesebeck, wie dargestellt.