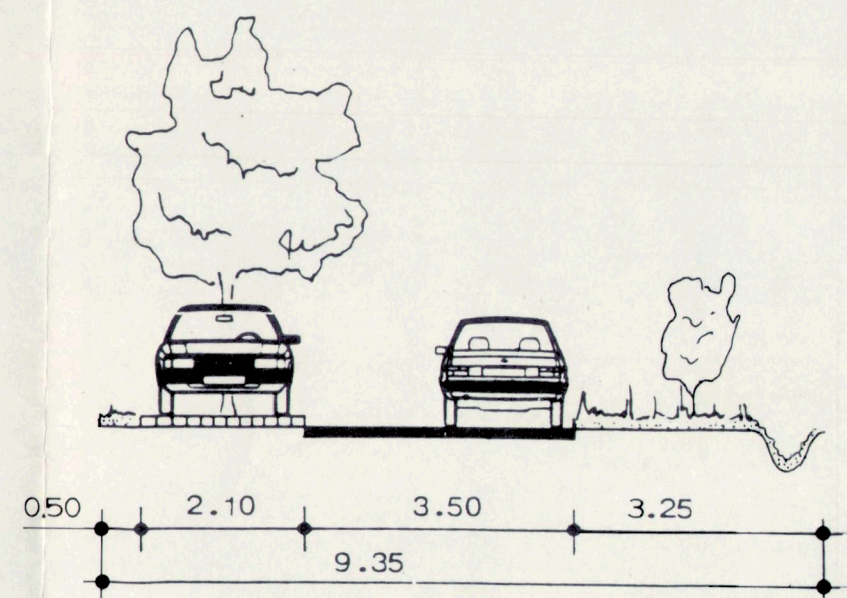
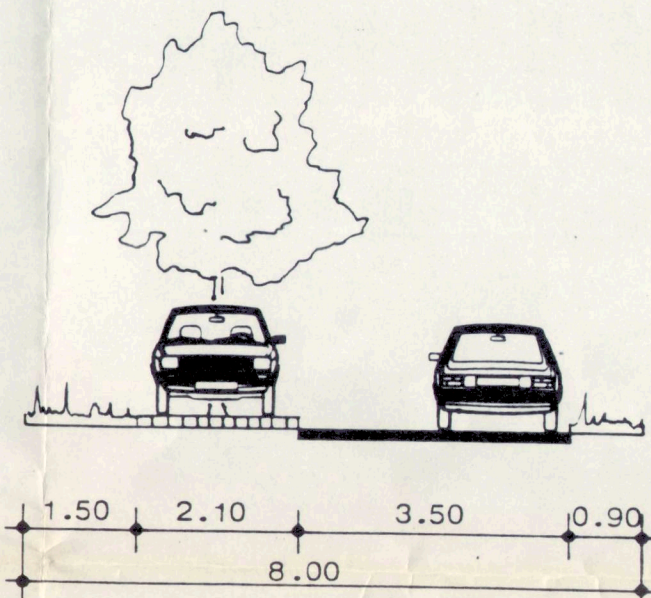


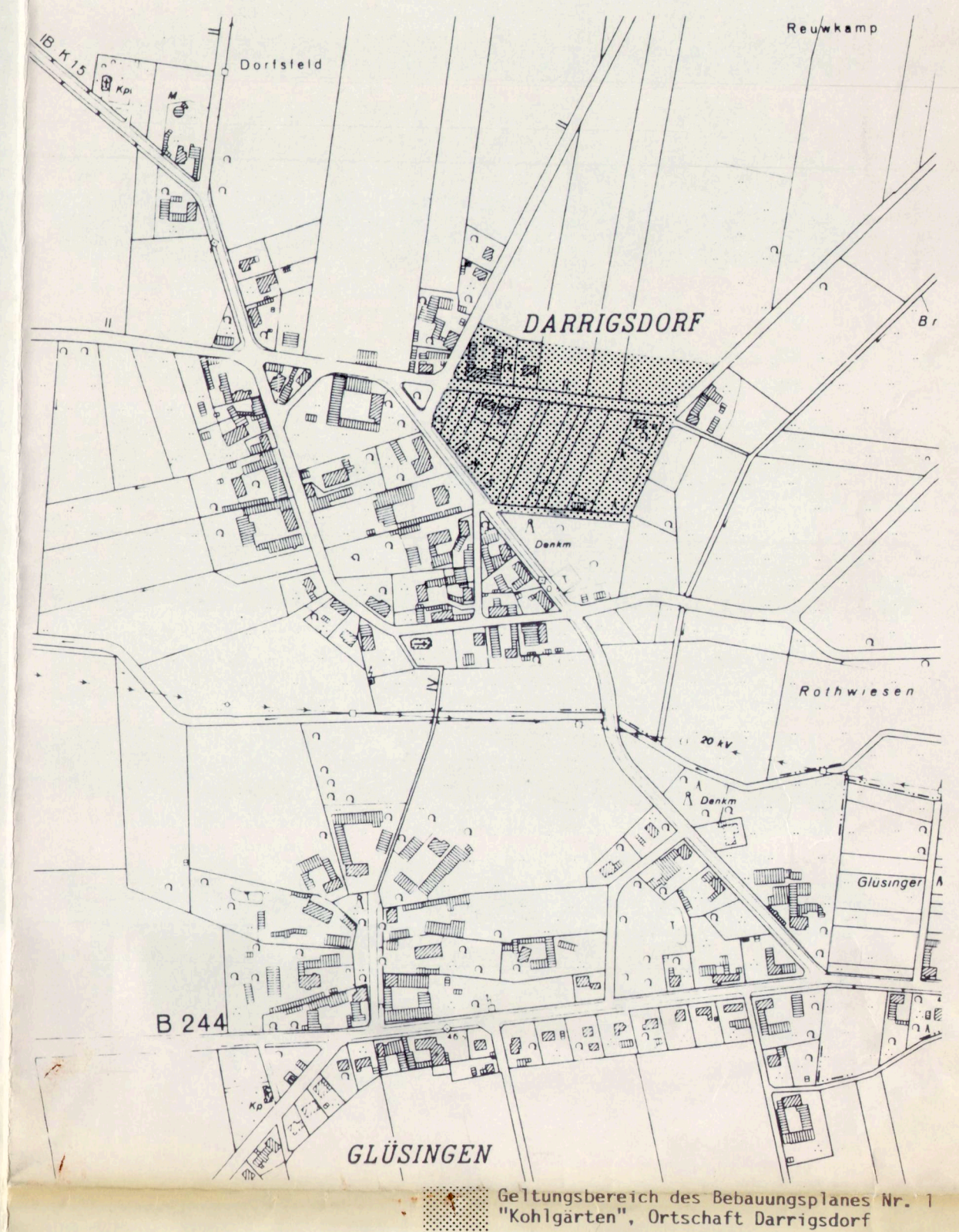
GEMEINDESTRASSE (A)
SCHNITT A-B



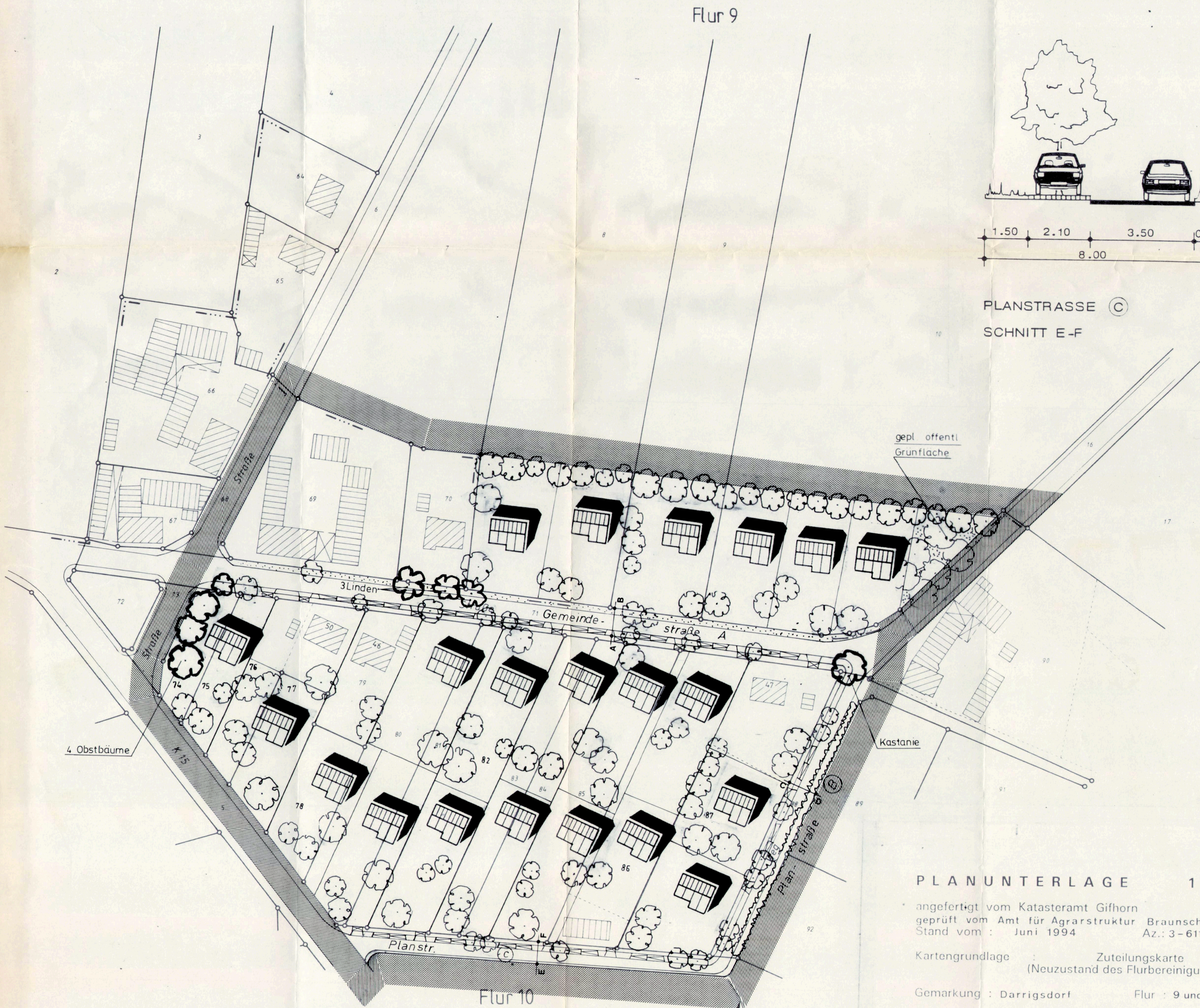
GEMEINDESTRASSE (B)
SCHNITT C-D



PLANSTRASSE (C)
SCHNITT E-F



Geltungsbereich des Bebauungsplanes Nr. 1
'Kohlgarten', Ortschaft Darrigsdorf



PLANUNTERLAGE 1:1000

angefertigt vom Katasteramt Gifhorn
geprüft vom Amt für Agrarstruktur Braunschweig
Stand vom: Juni 1994 Az.: 3-611-GF 268

Kartengrundlage: Zuteilungskarte
(Neuzustand des Flurbereinigungsverfahrens)

Gemarkung: Darrigsdorf Flur: 9 und 10

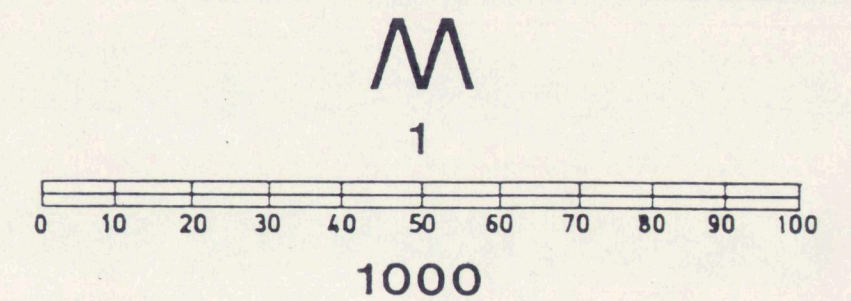
Die Vervielfältigung ist nur für eigene, nichtgewerbliche Zwecke gestattet
(§13 Abs. 4 Nds. Vermessungs- und Katastergesetz vom 2. Juli 1985
Nds. GVBL S. 187); dazu gehören auch Zwecke der Bauleitplanung.

Der Eintritt des neuen Rechtszustandes wird im September 1994 erwartet

STÄDTEBAULICHER ENTWURFSPLAN ZUM BEBAUUNGSPLAN NR.1

KOHLGÄRTEN

STADT WITTINGEN ORTSCHAFT DARRIGSDORF LANDKREIS GIFHORN



BSB PLANUNGSBÜRO KLAUS SCHROEDER ARCHITEKT
STADTENTWICKLUNG STÄDTEBAU BAULEITPLANUNG
38100 BRAUNSCHWEIG WILHELMSTRASSE 88 TELEFON 0531/44 643

Planungsstand: 23.04.1996