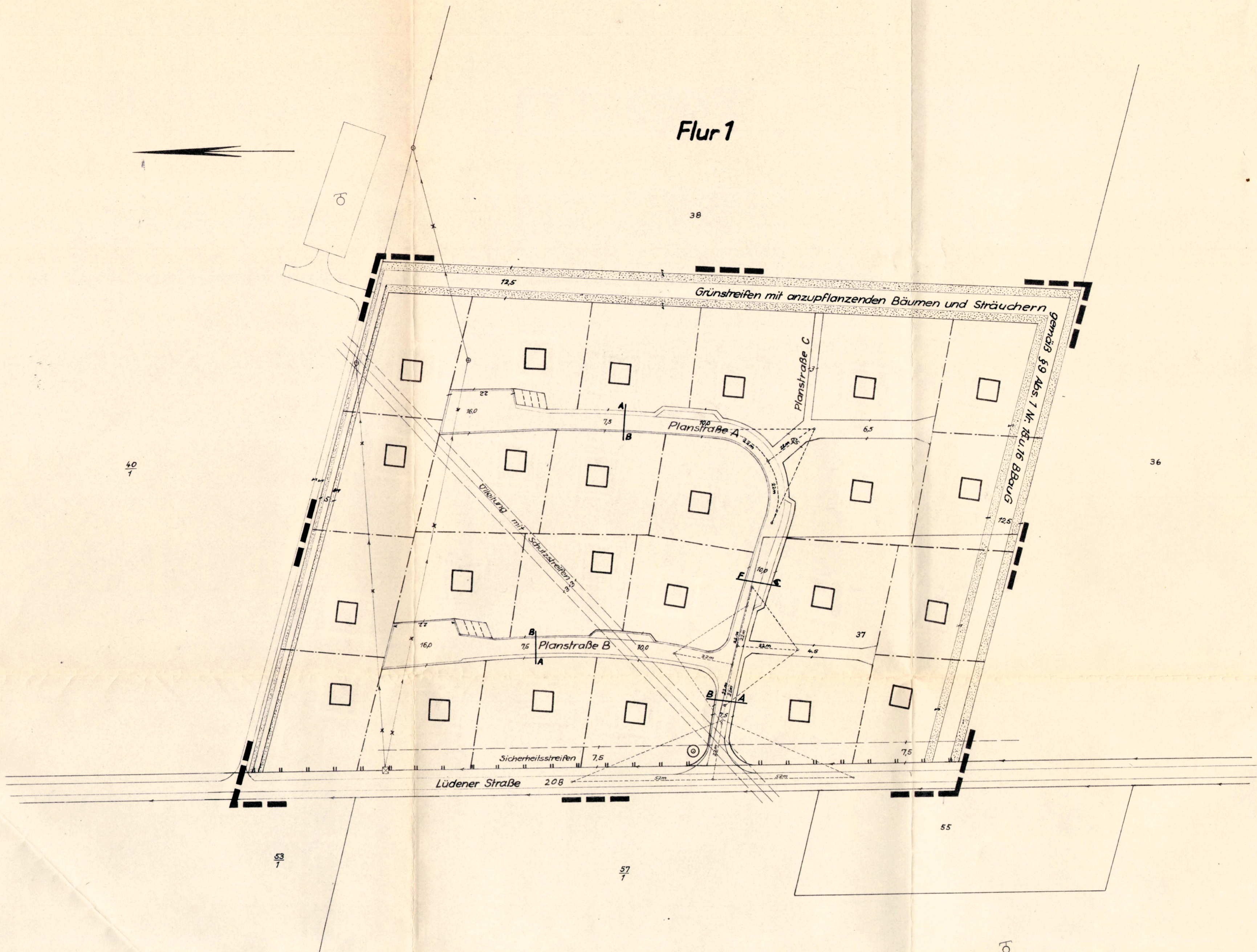






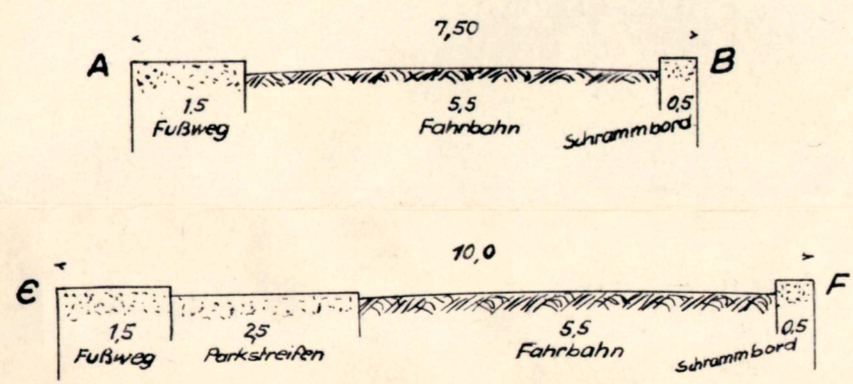
Flur 1



Hinweis

-  Geltungsbereich des Bebauungsplanes
-  Vorgeschlagene Grundstücksgrenzen
-  Geplante Wochenendhäuser
-  Brunnen

Straßenprofile



Öffentlich ausgelegt zusammen mit dem Bebauungsplan  
 „Am Mühlenberg“ in der Zeit vom 20.4.1973  
 bis zum 2.10.1973 nach der Bekanntmachung  
 vom 30.7.1973

Gannerwinkel, den 15.1.1974



*H. Dörfler*  
 Gemeindeflektor

Ausgearbeitet als Bestandteil der Begründung im Auftrage und im Einvernehmen  
 mit der Gemeinde Gannerwinkel

Wolfsburg, den 1.8.1972  
 23.7.1973

*G. G. G.* Dipl.-Ing.  
 Planverfasser

**Bebauungsentwurf**  
**„Am Mühlenberg“**  
**Gemarkung Gannerwinkel**  
**M.1:1000**

A. Nr. 72230