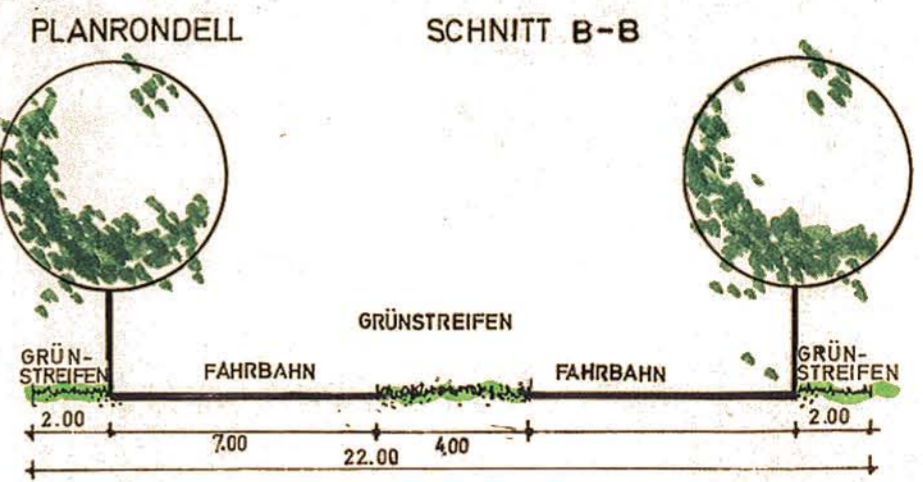
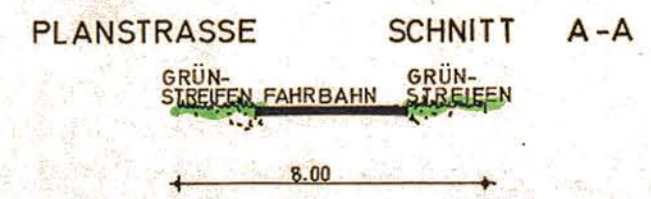




**STRASSENQUERPROFILE**



**FERIENHÄUSER**

- MAX. 60 QM GF  
DACHNEIGUNG 30° - 40°
- MAX. 50 QM GF  
DACHNEIGUNG 10° - 20°
- MAX. 40 QM GF  
DACHNEIGUNG 10° - 20°
- MAX. 50 QM GF  
NUR-DACH-HAUS

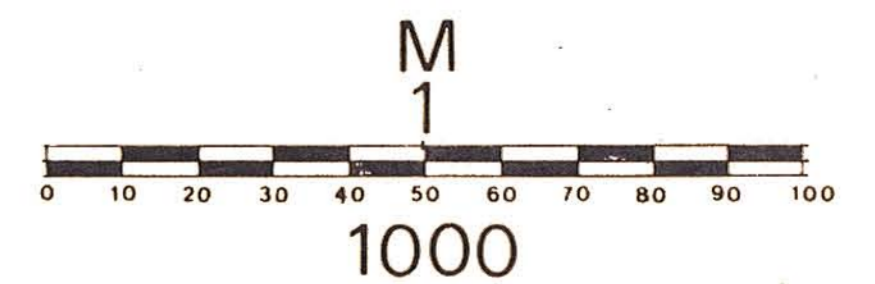
**GEMEINSCHAFTSHAUS**

- SIEHE TEXTL. FESTSETZUNGEN,  
MAX. 140 QM GF

**STÄDTEBAULICHER ENTWURFSPLAN ZUM BEBAUUNGSPLAN NR.8**

**>AM JÖNSBECK<**

**OT KNESEBECK  
STADT WITTINGEN  
LANDKREIS GIFHORN**



**VERFAHRENSVERMERKE**

Ausgearbeitet als Bestandteil der Begründung im Auftrage und Einvernehmen mit der Stadt Wittingen.

Braunschweig, im Januar 1981

Klaus Schroeder, Architekt  
Büro für Städtebau, Bauleit-  
und Entwicklungsplanung  
3300 Braunschweig, Jasperallee 1 b

Öffentlich ausgelegt gemäß § 2a (6) BauG gemeinsam mit dem Bebauungsplan Nr.8 "Am Jönsbeck" und den örtlichen Bauvorschriften über Gestaltung, Ortst. Kneesebeck in der Zeit vom 23. MAI 1981 bis 23. JUNI 1981 1981

Wittingen, den 06. NOV. 1981

Der Stadtdirektor

**BSB** PLANUNGSBÜRO KLAUS SCHROEDER ARCHITEKT  
STADTENTWICKLUNG STÄDTEBAU BAULEITPLANUNG  
3300 BRAUNSCHWEIG JASPERALLEE 1B TELEFON 0531/ 3383 05  
PLANUNGSSTAND: NOVEMBER 80