






Planzeichenerklärung

Art der baulichen Nutzung (§ 5 Abs. 2 Nr. 1 BauGB)

-  Gewerbliche Bauflächen
-  Gemischte Bauflächen
-  Flächen für Bahnanlagen


Grünflächen (§ 5 Abs. 2 Nr. 5 BauGB)

-  Grünflächen
-  Zweckbestimmung Sportanlagen

Flächen für Maßnahmen zum Schutz, zur Pflege und zur Entwicklung von Boden, Natur und Landschaft (§ 5 Abs. 2a BauGB)

-  Ausgleichsmaßnahme

Sonstige Planzeichen

-  Grenze des räumlichen Geltungsbereichs der Flächennutzungsplanänderung

FNP OHE-Gelände, Stadt Wittingen



Planung
Ackers Partner Städtebau
Adolfstraße 15
38102 Braunschweig

Auftraggeber
Stadt Wittingen
Bahnhofstraße 35
29378 Wittingen

Planungsphase	Vorentwurf	Maßstab	1:2.500
Planinhalt	Planzeichnung (Änderung)	Plangröße	A3
Gezeichnet	JS Geprüft CK	Druckdatum	08.04.2020